

Приложение
к лицензии ПТЗ 01722 ТЭ

ИЗМЕНЕНИЯ к лицензии на пользование недрами ПТЗ 01722 ТЭ

Департамент по недропользованию по Северо-Западному федеральному округу в лице Начальника Департамента по недропользованию по Северо-Западному федеральному округу Е.И. Малютин, действующего на основании Положения о Департаменте по недропользованию по Северо-Западному федеральному округу, утвержденного приказом Роснедр от 03.04.2014 № 206, в соответствии с рекомендациями Комиссии по рассмотрению заявок на внесение изменений и дополнений в лицензии и переоформление лицензий по участкам недр, отнесенным к компетенции Федерального агентства по недропользованию от 20.08.2015 № 457, Приказом об актуализации от 31.08.2015 № 562 принято решение актуализировать лицензию на пользование недрами ПТЗ 01722 ТЭ и внести в нее следующие изменения (далее - Изменения):

I. Внести изменения в бланк лицензии на пользование недрами ПТЗ 01722 ТЭ и ее неотъемлемые составные части, изложив их в редакции в соответствии с приложениями на 17 листах:

«Выдана АО "Карельский окатыш"»

(субъект предпринимательской деятельности, получивший данную лицензию)

В лице генерального директора управляющей организации АО "Северсталь Менеджмент" Ларина Вадима Александровича

(Ф.И.О. лица, представляющего субъект предпринимательской деятельности)

с целевым назначением и видами работ для разведки и добычи полезных ископаемых, в том числе использования отходов горнодобывающего и связанных с ним перерабатывающих производств

Участок недр расположен Городской округ Костомукшский, Республика Карелия

(наименование населенного пункта, района, области, края, республики)

Описание границ участка недр, координаты угловых точек, копии топопланов, разрезов и др. приводятся в приложении №3

(номер приложения)

Участок недр имеет статус горного отвода

(геологического или горного отвода)

Дата окончания действия лицензии 01.01.2035

(число, месяц, год)

Неотъемлемыми составными частями настоящей лицензии являются следующие документы (приложения):

1. Условия пользования недрами на 6 л.;
2. Копия решения, являющегося основанием предоставления лицензии, принятого в соответствии со статьей 10.1 Закона Российской Федерации "О недрах", на 1 л.;

3. Схема расположения участка недр на 3 л.;
4. Копия свидетельства о государственной регистрации юридического лица на 3 л.;
5. Копия свидетельства о постановке пользователя недр на налоговый учет на 1 л.;
6. Документы на 1 л., содержащий сведения об участке недр, отражающие:

местоположение участка недр в административно-территориальном отношении с указанием границ особо охраняемых природных территорий, а также участков ограниченного и запрещенного землепользования с отражением их на схеме расположения участка недр;

геологическую характеристику участка недр с указанием наличия месторождений (залелей) полезных ископаемых и запасов (ресурсов) по ним;

обзор работ, проведенных ранее на участке недр, наличие на участке недр горных выработок, скважин и иных объектов, которые могут быть использованы при работе на этом участке;

сведения о добытых полезных ископаемых за период пользования участком недр (если ранее производилась добыча полезных ископаемых);

наличие других пользователей недр в границах данного участка недр;

7. Перечисление предыдущих пользователей данным участком недр (если ранее участок недр находился в пользовании) с указанием оснований, сроков предоставления (перехода права) участка недр в пользование и прекращения действия лицензии на пользование этим участком недр (указывается при переоформлении лицензии) на 1 л.;

8. Краткая справка о пользователе недр, содержащая юридический адрес пользователя недр, банковские реквизиты, контактные телефоны, на 1 л.;


9. Иные приложения _____

(название документов, количество страниц)».

II. Признать утратившими силу с даты государственной регистрации настоящих Изменений все ранее оформленные приложения и дополнения к лицензии ПТ301722ТЭ, за исключением действующих горноотводных актов, являющихся неотъемлемой составной частью лицензии ПТ3 01722 ТЭ.

III. Настоящие Изменения являются неотъемлемой составной частью лицензии ПТ301722ТЭ и вступают в силу с даты их государственной регистрации в установленном порядке.

Начальник Департамента по недропользованию по Северо-Западному федеральному округу Е.И. Малютин


«19» ноября 20 15 г.



С изменениями и дополнениями в лицензию ПТ3 01722 ТЭ согласен


Должность, ФИО и подпись лица, представляющего АО "Карельский окатыш"

«30» ноября 20 15 г.



УСЛОВИЯ ПОЛЬЗОВАНИЯ НЕДРАМИ

1. Общие сведения

- 1.1. Пользователь недр: АО "Карельский окатыш".
- 1.2. Наименование и расположение участка недр, предоставленного в пользование: **Костомукшское месторождение. Участок недр расположен на территории: Республика Карелия.**
- 1.3. Вид пользования недрами: **для разведки и добычи полезных ископаемых, в том числе использования отходов горнодобывающего и связанных с ним перерабатывающих производств.**
- 1.4. Наименование и код основного (преобладающего) полезного ископаемого (группировки полезных ископаемых), содержащегося в пределах предоставленного участка недр: **руды железные, 1310.**
- 1.5. Орган, предоставивший лицензию: **Департамент по недропользованию по Северо-Западному федеральному округу.**
- 1.6. Основание предоставления права пользования недрами: **случаи перехода права пользования участками недр в соответствии с основаниями, установленными федеральными законами, регулирующими отношения недропользования.**
- 1.7. Основание оформления лицензии: **Приказ Департамента по недропользованию по Северо-Западному федеральному округу от 23.04.2015 № 369 (Приложение №2 к лицензии).**

2. Пространственные границы и статус участка недр, предоставленного в пользование

Схема расположения участка недр и описание пространственных границ участка недр содержатся в приложении № 3 к настоящей лицензии.

3. Границы земельного участка или акватории, выделенных для ведения работ, связанных с использованием недрами

Земельные, лесные участки, водные объекты необходимые для ведения работ, связанных с использованием недрами, предоставляются Пользователю недр в порядке, установленном законодательством Российской Федерации.

4. Сроки действия лицензии и сроки начала работ на участке недр

- 4.1. Сроки подготовки проектной документации, представления геологической информации на государственную экспертизу:
 - 4.1.1. подготовка и утверждение в установленном порядке проектной документации на проведение работ по геологическому изучению недр, получившей положительное заключение экспертизы в соответствии с Законом Российской Федерации «О недрах» - **обязательство не установлено;**
 - 4.1.2. представление подготовленных в установленном порядке материалов по

результатам геологического изучения недр на государственную экспертизу запасов полезных ископаемых в соответствии с Законом Российской Федерации «О недрах» - **обязательство не установлено;**

4.1.3. подготовка и утверждение в установленном порядке проектной документации на проведение работ по разведке месторождения, получившей положительное заключение экспертизы в соответствии с Законом Российской Федерации «О недрах» - **обязательство не установлено;**

4.1.4. представление подготовленных в установленном порядке материалов по результатам разведочных работ на государственную экспертизу запасов полезных ископаемых в соответствии с Законом Российской Федерации «О недрах» - **обязательство не установлено;**

4.1.5. подготовка и утверждение в установленном порядке технического проекта разработки месторождения, согласованного в соответствии с Законом Российской Федерации «О недрах» - **обязательство не установлено.**

После согласования и утверждения в установленном порядке технического проекта (для лицензии, предусматривающей добычу полезных ископаемых) срок действия лицензии продлевается на срок отработки месторождения полезных ископаемых, исчисляемый исходя из технико-экономического обоснования разработки месторождения полезных ископаемых, обеспечивающего рациональное использование и охрану недр по заявке пользователя недр.

4.2. Сроки начала работ:

4.2.1. Срок начала проведения геологического изучения недр: **обязательства по геологическому изучению не установлены;**

4.2.2. Срок начала проведения разведки месторождения полезных ископаемых: **обязательства по разведке не установлены;**

4.2.3. Срок ввода месторождения в разработку (эксплуатацию): **обязательства по вводу в разработку не установлены.**

4.3. Сроки выхода предприятия по добыче полезных ископаемых на проектную мощность определяются согласованным и утвержденным в установленном порядке техническим проектом разработки месторождения.

4.4. Подготовка и утверждение в установленном порядке технического проекта ликвидации или консервации горных выработок, скважин, иных подземных сооружений, согласованного в соответствии с Законом Российской Федерации «О недрах», не позднее, чем за 1 год до планируемого срока завершения отработки месторождения.

5. Условия, определяющие виды и объемы поисковых и (или) разведочных работ с разбивкой по годам, сроки их проведения

5.1. Условия, определяющие виды и объемы работ по поискам и оценке месторождений полезных ископаемых, сроки их проведения определяются

утвержденными в установленном порядке проектами работ по геологическому изучению недр.

- 5.2. Условия, определяющие виды и объемы разведочных работ, сроки их проведения определяются утвержденными в установленном порядке проектами работ по разведке месторождений.

6. Условия, связанные с платежами, взимаемыми при пользовании недрами, земельными участками, акваториями

- 6.1. Обязанности по уплате разового платежа не установлены
- 6.2. Пользователь недр обязан уплачивать регулярные платежи за пользование недрами:
 - 6.2.1. в целях поисков и оценки месторождений полезных ископаемых за всю площадь участка недр, предоставленного в пользование, за исключением площадей открытых месторождений, по следующим ставкам: **ставки не установлены;**
 - 6.2.2. в целях разведки полезных ископаемых за площадь участка недр, на которой запасы соответствующего полезного ископаемого (за исключением площади горного отвода и (или) горных отводов, удостоверенных горноотводными актами) установлены и учтены Государственным балансом запасов: **ставки не установлены.**
- 6.3. Пользователь недр также обязан уплачивать иные, установленные законодательством Российской Федерации, платежи, налоги и сборы при пользовании недрами, земельными участками, акваториями.

7. Согласованный уровень добычи минерального сырья

Уровень добычи минерального сырья и сроки выхода на проектную мощность определяются техническим проектом разработки месторождения полезных ископаемых.

8. Право собственности на добытое минеральное сырье

Добытое из недр минеральное сырье является собственностью пользователя недр. Пользователь недр имеет право использовать отходы своего горнодобывающего и связанных с ним перерабатывающих производств.

9. Требования по предоставлению геологической информации и условия ее использования

- 9.1. Геологическая информация о недрах подлежит представлению в федеральный и территориальные фонды геологической информации в установленном порядке.
- 9.2. Пользователь недр обязан обеспечить сохранность первичной геологической информации, полученной в ходе проведения работ на участке недр, в том числе образцов горных пород, керн, пластовых

жидкостей. По заявлению федерального и территориальных фондов геологической информации Пользователь недр обязан на безвозмездной основе обеспечить временное хранение геологической информации, владельцем которой он является, в том числе временное хранение образцов горных пород, кернов, пластовых жидкостей.

- 9.3. С момента представления геологической информации о недрах в федеральный и территориальные фонды геологической информации право собственности на материальный носитель (вещь), в котором выражена геологическая информация о недрах, переходит к Российской Федерации.
- 9.4. Геологическая информация о недрах, предоставленная Пользователем недр в федеральный и территориальные фонды геологической информации, может использоваться без получения согласия ее обладателя (правообладателя) для ведения государственного баланса запасов полезных ископаемых, государственного кадастра месторождений и проявлений полезных ископаемых, государственного реестра работ по геологическому изучению недр, участков недр, предоставленных для добычи полезных ископаемых, а также в целях, не связанных с их добычей, и лицензий на пользование недрами, осуществления управления государственным фондом недр, разработки нормативных и ненормативных актов, государственного геологического изучения недр, прогнозирования опасных геологических процессов и явлений и устранения их последствий, осуществления мероприятий по обеспечению обороны страны и безопасности государства, принятия решений в соответствии с установленной компетенцией.
- 9.5. Пользователь недр обязан ежегодно, не позднее 15 февраля года, следующего за отчетным, представлять в соответствующий территориальный орган Федерального агентства по недропользованию информационный отчет о проведенных работах на предоставленном в пользование участке недр в порядке, определяемом Федеральным агентством по недропользованию и его территориальными органами.

10. Требования по охране недр и окружающей среды, безопасному ведению работ, связанных с использованием недрами

Пользователь недр обязан выполнять установленные законодательством требования по охране недр и окружающей среды, безопасному ведению работ, связанных с использованием недрами.

11. Условия, при наступлении которых право пользования недрами прекращается на основании пункта 3 части первой статьи 20 Закона Российской Федерации «О недрах»

Право пользования Участком недр прекращается в соответствии с пунктом 3 части первой статьи 20 Закона Российской Федерации «О недрах» в случае невыполнения Пользователем недр требований пункта 6.1 настоящих Условий пользования недрами.

12. Условия пользования недрами, при наступлении которых право пользования недрами может быть досрочно прекращено, приостановлено или ограничено в соответствии со статьями 20, 21 и 23 Закона Российской

Федерации «О недрах»

Право пользования недрами может быть досрочно прекращено, приостановлено или ограничено в соответствии с пунктом 2 части второй статьи 20 Закона Российской Федерации «О недрах» в следующих случаях:

- 12.1. нарушение Пользователем недр сроков, указанных в пунктах 4.1.1 – 4.1.5, 9.5 настоящих Условий пользования недрами;
- 12.2. нарушение Пользователем недр обязательств, указанных в пункте 6.2 настоящих Условий пользования недрами;
- 12.3. нарушение Пользователем недр обязательств, указанных в пунктах 9.1, 9.2 настоящих Условий пользования недрами по представлению информации в федеральный и территориальные фонды геологической информации;
- 12.4. нарушение Пользователем недр условий, указанных в пункте 4.2 настоящих Условий пользования недрами в части:
 - 12.4.1. срока начала работ по геологическому изучению недр;
 - 12.4.2. срока начала работ по разведке месторождений;
- 12.5. нарушение Пользователем недр требований утвержденных в установленном порядке технических проектов разработки месторождений полезных ископаемых в части срока начала строительства объектов инфраструктуры по добыче полезных ископаемых и (или) срока ввода в разработку месторождения полезных ископаемых.

13. Дополнительные условия

- 13.1. Дополнительных условий, определяемых формой предоставления права пользования недрами (конкурс) не установлено.
- 13.2. Дополнительных условий, определяемых Правительством Российской Федерации при предоставлении права пользования участком недр федерального значения, не установлено.
- 13.3. Пользователь недр обязан привести действующие технические проекты разработки месторождений полезных ископаемых и иную проектную документацию на выполнение работ, связанных с использованием участками недр, а также сведения о запасах полезных ископаемых на предоставленных в пользование участках недр в соответствии с действующим законодательством, нормативными актами:
 - 13.3.1. в отношении проектной документации на проведение работ по геологическому изучению недр, включая поиски и оценку месторождений полезных ископаемых, разведке месторождений полезных ископаемых – утвердить в установленном порядке подготовленную в соответствии с действующими на момент утверждения требованиями проектную документацию: обязательство не установлено;
 - 13.3.2. в отношении технических проектов разработки месторождений полезных ископаемых – утвердить в установленном порядке подготовленные в соответствии с действующими на момент утверждения требованиями

технические проекты (технический проект): обязательство не установлено;

13.3.3. в отношении сведений о запасах полезных ископаемых (материалов подсчета запасов) - представить подготовленные в установленном порядке материалы, соответствующие действующим на момент представления требованиям на государственную экспертизу запасов: обязательство не установлено.

Начальник Департамента по недропользованию по Северо-Западному
федеральному округу


Е.И. Малютин

« 19 » *ноябрь* 20 15 г.





ФЕДЕРАЛЬНОЕ АГЕНТСТВО ПО НЕДРОПОЛЬЗОВАНИЮ РОССИЙСКОЙ ФЕДЕРАЦИИ
(Роснедра)

ДЕПАРТАМЕНТ ПО НЕДРОПОЛЬЗОВАНИЮ
ПО СЕВЕРО-ЗАПАДНОМУ ФЕДЕРАЛЬНОМУ ОКРУГУ
(Севзапнедра)

ПРИКАЗ

г. САНКТ-ПЕТЕРБУРГ

23.04.2015

№ 369

О переоформлении лицензии на право пользования недрами ПТЗ 00558 ТЭ

На основании заявки пользователя недр от 04.03.2015 г. вх. № 1004, в соответствии с п.7 ст. 10.1 Закона Российской Федерации «О недрах», ч. 4 ст. 17.1 Закона Российской Федерации «О недрах» и рекомендациями Комиссии по рассмотрению заявок на внесение изменений и дополнений в лицензии и переоформление лицензий по участкам недр, отнесенным к компетенции Департамента по недропользованию по Северо-Западному федеральному округу, (протокол от 01.04.2015 № ПТЗ-3/2015),

п р и к а з ы в а ю:

1. Переоформить лицензию на право пользования недрами ПТЗ 00558 ТЭ с целью разработки Костомукшского месторождения железистых кварцитов, расположенного на территории Костомукшского городского округа Республики Карелия, выданную Открытому акционерному обществу «Карельский окатыш» (далее – ОАО «Карельский окатыш») на Акционерное общество «Карельский окатыш» (далее – АО «Карельский окатыш») в связи с изменением наименования юридического лица – пользователя недр.

2. Отделу геологии и лицензирования Департамента по недропользованию по Северо-Западному федеральному округу по Республике Карелия (А.Ю. Шишкову) обеспечить в установленном порядке оформление, подписание и выдачу АО «Карельский окатыш» лицензии на пользование недрами с целью разработки Костомукшского месторождения железистых кварцитов в Республике Карелия.

3. Ответственному регистратору Департамента по недропользованию по Северо-Западному федеральному округу И.О. Колчиной:

– обеспечить в установленном порядке регистрацию, внесение записи в Государственный реестр участков недр, предоставленных для добычи полезных ископаемых, а также в целях, не связанных с их добычей, и лицензий на пользование недрами;

– в пятидневный срок с даты государственной регистрации лицензии направить сведения о выдаче АО «Карельский окатыш» (ОГРН 1021000879316, ИНН/КПП 1004001744/100401001; юридический адрес: 186931, Республика Карелия, г. Костомукша, ш. Горняков, стр. 284) лицензии на пользование недрами в налоговый орган по Василеостровскому району Санкт-Петербурга.

4. Контроль за исполнением настоящего приказа возложить на заместителя начальника Департамента по недропользованию по Северо-Западному федеральному округу В.М. Лукинова.

Начальник

Е.И. Малютин

Схема расположения участка недр



Пространственные границы и статус участка недр

Границы Участка недр ограничены контуром прямых линий со следующими географическими координатами угловых точек:

	Северная широта			Восточная долгота		
	Градусы	Минуты	Секунды	Градусы	Минуты	Секунды
1-01	64	43	27,19	30	39	57,37
1-02	64	43	27,31	30	40	36,34
1-03	64	43	7,55	30	40	39,62
1-04	64	43	1	30	40	20,8
1-05	64	42	51,55	30	40	13,92
1-06	64	42	34,94	30	40	45,81
1-07	64	41	58,2	30	40	44,75
1-08	64	41	50,14	30	40	27,38
1-09	64	41	29,3	30	40	59,54
1-10	64	41	13,38	30	42	8,96
1-11	64	40	56,52	30	42	17,58
1-12	64	40	22,98	30	44	28,11
1-13	64	40	5,22	30	44	30,06
1-14	64	39	53,66	30	43	10,51
1-15	64	40	1,43	30	42	37
1-16	64	40	32,79	30	41	27,53
1-17	64	40	39,43	30	40	20,07
1-18	64	40	24,03	30	40	32,7
1-19	64	40	34,61	30	39	3,39
1-20	64	40	45,11	30	38	29,1
1-21	64	41	10,62	30	38	1,97
1-22	64	41	36,77	30	38	12,93
1-23	64	42	18,99	30	39	30,69
2-24	64	44	2,61	30	40	10,8
2-25	64	44	34,57	30	40	11,7
2-26	64	44	50,8	30	40	23,14
2-27	64	45	2,39	30	40	36,84
2-28	64	45	12,52	30	40	56,82
2-29	64	45	26,33	30	41	10,77
2-30	64	45	19,9	30	41	31,92
2-31	64	44	44,84	30	41	24,12
2-32	64	44	27,61	30	40	53,17

Приложение №3 к лицензии ПТЗ 01722 ТЭ

	Северная широта			Восточная долгота		
	Градусы	Минуты	Секунды	Градусы	Минуты	Секунды
2-33	64	44	2,6	30	40	39,66

Указание верхней и нижней границ участка недр:


Верхняя граница - нижняя граница почвенного слоя, а при его отсутствии - граница дневной поверхности и дна водоемов и водотоков.

Нижняя граница - нижняя граница подсчета запасов 600 м от земной поверхности.

Статус участка недр - горный отвод.

Площадь участка недр составляет 12,9 кв.км.

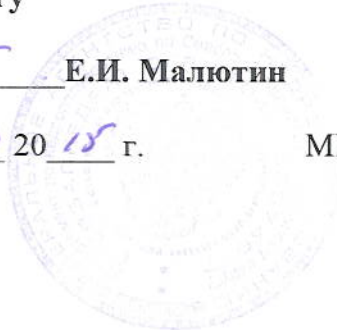
Начальник Департамента по недропользованию по Северо-Западному федеральному округу



Е.И. Малютин

« 19 » ноября 20 15 г.

МП





Форма №

P	S	7	0	0	1
---	---	---	---	---	---

Министерство Российской Федерации по налогам и сборам

СВИДЕТЕЛЬСТВО

о внесении записи в Единый государственный реестр юридических лиц о юридическом лице, зарегистрированном до 1 июля 2002 года

Настоящим подтверждается, что в соответствии с Федеральным законом «О государственной регистрации юридических лиц» на основании представленных сведений в Единый государственный реестр юридических лиц внесена запись о юридическом лице, зарегистрированном до 1 июля 2002 года

Открытое акционерное общество "Карельский окатыш"
(полное наименование юридического лица с указанием организационно-правовой формы)

ОАО "Карельский окатыш"
(сокращенное наименование юридического лица)

(фирменное наименование)

зарегистрировано Адм. МСУ г. Костомукша
(наименование регистрирующего органа)

15 марта 1993 № 37200419
(дата) (месяц прописью) (год)

за основным государственным регистрационным номером

1	0	2	1	0	0	0	8	7	9	3	1	6
---	---	---	---	---	---	---	---	---	---	---	---	---

Дата внесения записи 25 июля 2002
(дата) (месяц прописью) (год)

Межрайонная инспекция Министерства Российской Федерации по налогам и сборам № 3 по Республике Карелия
(Наименование регистрирующего органа)

И.О.руководителя
МРИ МНС РФ № 3 по РК



Гурьянова О.И.

(подпись, ФИО)

серия 10 № 000548468



КОПИЯ С КОПИИ

Форма № 50007

**Лист записи
Единого государственного реестра юридических лиц**

В Единый государственный реестр юридических лиц в отношении юридического лица

АКЦИОНЕРНОЕ ОБЩЕСТВО "КАРЕЛЬСКИЙ ОКАТЫШ"
полное наименование юридического лица

основной государственный регистрационный номер (ОГРН)

1 0 2 1 0 0 0 8 7 9 3 1 6

В соответствии с Федеральным законом от 08.08.2001 № 129-ФЗ О государственной регистрации юридических лиц в Единый государственный реестр юридических лиц внесена запись о государственной регистрации изменений, вносимых в учредительные документы юридического лица

"02" февраля 2015 года
(число) (месяц прописью) (год)

за государственным регистрационным номером (ГРН)

2 1 5 1 0 3 1 0 3 0 6 9 8

Запись содержит следующие сведения:

№ п/п	Наименование показателя	Значение показателя
1	2	3

Сведения о наименовании юридического лица, внесенные в Единый государственный реестр юридических лиц

1	Организационно-правовая форма	Акционерные общества
2	Полное наименование юридического лица на русском языке	АКЦИОНЕРНОЕ ОБЩЕСТВО "КАРЕЛЬСКИЙ ОКАТЫШ"
3	Сокращенное наименование юридического лица на русском языке	АО "КАРЕЛЬСКИЙ ОКАТЫШ"
4	ИНН	1004001744
5	КПП	100401001

Сведения об адресе (месте нахождения) юридического лица, внесенные в Единый государственный реестр юридических лиц

6	Почтовый индекс	186931
7	Субъект Российской Федерации	РЕСПУБЛИКА КАРЕЛИЯ
8	Город	ГОРОД КОСТОМУКША
9	Улица (проспект, переулок и т.д.)	ШОССЕ ГОРНЯКОВ
10	Корпус (строение)	СТРОЕНИЕ 284

Сведения о лице, принявшем решение при данном виде регистрации

11	Вид лица, принявшего решение	Лицо, действующее на основании полномочия
12	Фамилия	МОРДАШОВ

Приложение № 4 к лицензии ПТЗ 01722 ТЭ

13	Имя	АЛЕКСЕИ
14	Отчество	АЛЕКСАНДРОВИЧ
15	Идентификационный номер налогоплательщика (ИНН)	352806208266

Сведения о документах, представленных для внесения данной записи в Единый государственный реестр юридических лиц

16	Наименование документа	1 Р13001 ЗАЯВЛЕНИЕ ОБ ИЗМЕНЕНИЯХ ВНОСИМЫХ В УЧРЕД ДОКУМЕНТЫ
17	Дата документа	26.01.2015
18	Документы представлены	на бумажном носителе
19	Наименование документа	2 УСТАВ ЮЛ
20	Номер документа	№6/2014
21	Дата документа	22.12.2014
22	Документы представлены	на бумажном носителе
23	Наименование документа	3 РЕШЕНИЕ О ВНЕСЕНИИ ИЗМЕНЕНИИ В УЧРЕДИТЕЛЬНЫЕ ДОКУМЕНТЫ
24	Номер документа	№6/2014 ОТ 22.12.2014
25	Дата документа	22.12.2014
26	Документы представлены	на бумажном носителе
27	Наименование документа	4 Документ об оплате государственной пошлины
28	Номер документа	1410 ОТ 23.01.2015
29	Дата документа	23.01.2015
30	Документы представлены	на бумажном носителе
31	Наименование документа	5 ДОВЕРЕННОСТЬ
32	Номер документа	Б/Н
33	Дата документа	08.10.2014
34	Документы представлены	на бумажном носителе

Лист записи выдан налоговым органом Межрайонная инспекция Федеральной налоговой службы №1 по Республике Карелия


(подпись регистрирующего органа)

"02" февраля 2015 года
(число) (месяц прописью) (год)

Начальник

Кравченко Инна Васильевна
(Подпись, Фамилия, инициалы)

МП



Форма № 1-1-Учет
Код по КНД 1121007

Федеральная налоговая служба
СВИДЕТЕЛЬСТВО

**О ПОСТАНОВКЕ НА УЧЕТ РОССИЙСКОЙ ОРГАНИЗАЦИИ
В НАЛОГОВОМ ОРГАНЕ ПО МЕСТУ ЕЕ НАХОЖДЕНИЯ**

Настоящее свидетельство подтверждает, что российская организация
АКЦИОНЕРНОЕ ОБЩЕСТВО "КАРЕЛЬСКИЙ ОКАТЫШ"

свидетельство выдано российской организации в соответствии с требованиями законодательства

ОГРН

1	0	2	1	0	0	0	8	7	9	3	1	6
---	---	---	---	---	---	---	---	---	---	---	---	---

поставлена на учет в соответствии с
Налоговым кодексом Российской Федерации **15.12.1993**
(число, месяц, год)
в налоговом органе по месту нахождения Межрайонная инспекция
Федеральной налоговой службы №1 по Республике Карелия (1004
Межрайонная инспекция Федеральной налоговой службы №1 по
Республике Карелия (Территориальный участок 1004 по
г.Костомукше))

1	0	3	1
---	---	---	---

и ей присвоен

ИНН КНД

1	0	0	4	0	0	1	7	4	4
---	---	---	---	---	---	---	---	---	---

 /

1	0	0	4	0	1	0	0	1
---	---	---	---	---	---	---	---	---

Налоговый инспектор Межрайонной ИФНС России № 1 по
Республике Карелия

Кравченко И. В.

МП



серия 10 № 001333616

Handwritten signature

СВЕДЕНИЯ ОБ УЧАСТКЕ НЕДР

Участок недр в административно-территориальном отношении расположен:

Район (районы): Городской округ Костомукшский.

Субъект Российской Федерации: Республика Карелия.

Схема расположения участка недр приведена в приложении №3.

'Участок недр расположен в 12 км севернее г. Костомукша на территории Городского округа Костомукшский Республики Карелия.

Геологическая характеристика участка недр с указанием наличия месторождений (залелей) полезных ископаемых и запасов (ресурсов) по ним:

В соответствии с Государственным балансом полезных ископаемых по состоянию на 01.01.2015 по объектам учета на участке недр учтены следующие запасы:

№	Объект учета	Компонент	Ед. изм.	Добыча	ABC1	C2
1	Костомукшское	железистые кварциты	тыс. т		714 260	77 595

Обзор работ, проведенных ранее на участке недр

№ п/п	Гос.рег.номер	Дата гос.рег.	Объект работ	Полезные ископаемые	Исполнитель	Сроки работ
1	86-09-20	13.10.2009	Доразведка глубоких горизонтов Центрального участка Костомукшского месторождения железных руд Лицензия ПТЗ 00558 ТЭ ОАО "Карельский окатыш"	железные руды	ОАО "Карельский окатыш" 186030, г. Костомукша, ул. Звездная, д. 52	3 кв. 2008 г./ 4 кв. 2018 г.

(в соответствии с Государственным реестром работ по геологическому изучению недр, хранящемся в Российском Федеральном геологическом фонде по состоянию на 11.11.2015)

Сведения о технических документах по состоянию на 11.11.2015

Вид документа	Дата и номер протокола (заключения экспертизы)	Дата начала работ	Дата завершения работ
Экспертиза проектов ГИИ (поисков и оценки) и разведки	Экспертное заключение ФГУП "Геолэкспертиза" от 09.10.2008 № 12708	3 квартал 2008 года	4 квартал 2018 года
Протоколы ГКЗ			
Протоколы ТКЗ			
Протоколы ЦКР	от 09.06.2015 № 79/15-стп	2015	01.01.2035
Протоколы ТКР			

Сведения о добытых полезных ископаемых за период пользования участком недр, (если ранее производилась добыча полезных ископаемых) по сведениям, отраженным в Государственном балансе запасов по состоянию на 01.01.2015:

'За 2014 год на участке недр добыто 22 395 тыс. т руды (с учетом потерь).

**ПЕРЕЧИСЛЕНИЕ ПРЕДЫДУЩИХ ПОЛЬЗОВАТЕЛЕЙ ДАННЫМ
УЧАСТКОМ НЕДР**

Указывается, если ранее участок недр находился в пользовании с указанием оснований, сроков предоставления (перехода права) участка недр в пользование и прекращения действия лицензии на пользование этим участком недр (указывается при переоформлении лицензии)

№ п/п	Наименование пользователя недр	Номер лицензии	Дата начала действия	Орган выдавший лицензию	Дата окончания действия	Примечание
1	АООТ Карельский окатыш	ПТЗ00072 ТЭ	04.02.1994	Карелгеолком	10.12.1999	
2	ОАО "Карельский окатыш"	ПТЗ00558 ТЭ	10.12.1999	КПР по Республике Карелия	05.06.2015	

В соответствии с данными Государственного реестра участков недр, предоставленных для добычи полезных ископаемых, а также в целях, не связанных с их добычей и лицензий на пользование недрами по состоянию на дату выдачи настоящей лицензии.

КРАТКАЯ СПРАВКА О ПОЛЬЗОВАТЕЛЕ НЕДР

Реквизит	Значение
Полное наименование юридического лица	Акционерное общество "Карельский окатыш"
Сокращенное наименование юридического лица	АО "Карельский окатыш"
Адрес местонахождения	186931, Республика Карелия, г. Костомукша, ш. Горняков, стр. 284
ОГРН	1021000879316
ИНН	1004001744
КПП	100401001
Телефон	+7(495)9810910
Электронный адрес (e-mail)	reception@severstal.com
Представитель, должность	Генеральный директор Управляющей организации АО "Северсталь Менеджмент"
Представитель, ФИО	Ларин Вадим Александрович